

Atrii (Hadria)

Atrii (v minuosti též Hadria) je historické městečko přibližně 15 km do vnitrozemí od Silvi Marina na Palmové riviéře. Je to v podstatě ideální odpolední výlet pro každého, kdo si chce mírně odpočinout od moře a nebo když se zatáhne obloha.

Přehled:

1. [Cesta autem do Atrii, parkování](#)
2. [Krátká historie](#)
3. [Co v Atrii vidět a dělat](#)
4. [Fotogalerie Atrii](#)

Cesta do Atrii, parkování

Do Atrii vyjíždíme ze Silvi Mariny. Držíme se směrovek, značení směru je OK, pokud si nebudete jisti, zvolte stále hlavní silnici. Kvalita vozok je místy horší – kořeny prorostlé asfaltem dělají boule a jámy – je to podobné jak české silnice po zimě.

V Atrii sledujeme směr centrum. Těsně před ním (GPS 42,580144,13.980641) je parkoviště – v neděli je zdarma. Pokud sem nepojedete v neděli, pak doporučuji parkovat spíše ve Via Circonvallazione Nord (GPS 42.581763,13.975419). Zde by mělo být místo a většinou zdarma.

Krátká historie

Atrii je pravděpodobně jedním z nejstarších měst v celém Abruzzu. Starobylé město bylo pravděpodobně okupováno Etrusky a poté se stalo jejich kolonií, přičemž jméno získalo podle tehdy již existujícího města Atrii v oblasti okolí Benátek (dnešní Veneto).

Jiná teorie o vzniku jména se opírá o tvrzení, že město bylo založeno již v 11. století před naším letopočtem Ilyrijským kmenem a jméno dostalo po řece, která protékala jejich původní region v Dalmácii – Adrio. Tuto teorie mírně upravuje další historik jenž tvrdí, že město založil jistý Adrio z Ilyrijského kmene a podle jeho jména je pak také pojmenováno moře – Adriatic.

O městě existují i zmínky (byť nejasné a útržkové) již u Ptolemaya z Řecka, stejně tak o něm píše i Plinius. Nicméně skutečná první historicky podložená zmínka pochází z období okolo 282 před naším letopočtem. Okolo roku 27 př.nl. bylo město římskou kolonií.

Po pádu Říma se celá oblast nacházela v konfliktech a až přibližně okolo 6 století našeho letopočtu celou oblast získávají pod svou nadvládu Lombardové a později v roce 1395 je město prodáno za 35000 dukátů Antoniu Acquavivovi a stalo se součástí vévodství jeho rodiny až do roku 1760 a Atrii se stalo součástí Neapolského království.

Co v Atrii vidět a dělat

Jako první bych doporučil vydat se směrem na vévodský palác – Piazza Duchi D'Acquaviva – malé náměstí. Zde se nachází místní infocentrum a jsou Vám zde schopni poradit i v angličtině co stojí za to momentálně vidět a jaké mají aktuálně výstavy – také zde mají mapku s vyznačenými body k jednotlivým památkám.

Pokud vyloženě netoužíte vidět všechny místní kostely, ale něco přeci jen vidět chcete, pak podle mapy zamiřte na Piazza Duomo, kde se nachází katedrála S.Maria a divadlo (Teatro Comunale) - vnitřní výzdoba v katedrále je velmi pěkná a totéž platí i pro divadlo - které je navrženo pro cca 300 osob. Odsud pak můžete zamiřit na etnografické muzeum, kde lze spatřit celkem zajímavé historické unikáty z oblasti filmu, fotografování, kočárků, ševcovství, uniform, hornocství a další - vstup do muzea 2 EUR na osobu, studenti 1,5 EUR a někdy i zdarma - záleží jak se jim líbíte :-). Případně ještě můžete zkusit historické muzeum.





Pokud je to na Vás již moc kultury, pak doporučuji vyrazit směrem na ulici Viale Delle Clarisse (pokud zde neparkujete) a pokochat se výhledem do krajiny a na horské masivy - v dálce lze také spatřit pláže a pobřeží. Zpátky (nebo cestou z katedrály) na náměstí Duomo stojí zmrzlinárna - ceny jsou stejné jako v Silvi (byly), jen pán za pultem byl vyloženě „zapálený“ do práce. Na můj dotaz, zda ve vybrané zmrzlině není alkohol kvůli řízení se zatvářil jak pařez a otočil se zády - asi jsem jej urazil... :-). Nicméně nakonec vše dobře dopadlo a i porce byla ucházející.

Pokud budete mít ještě zájem, doporučuji chvíli jen tak bloumat uličkami a zákoutím města, případně hledat zbytky starých hradeb a původní vstupní brány. Na jedno odpoledne je toho celkem dost.

Fotogalerie Atrii

[\[Ukázat jako slideshow\]](#)





Cestovani Svetem.CZ